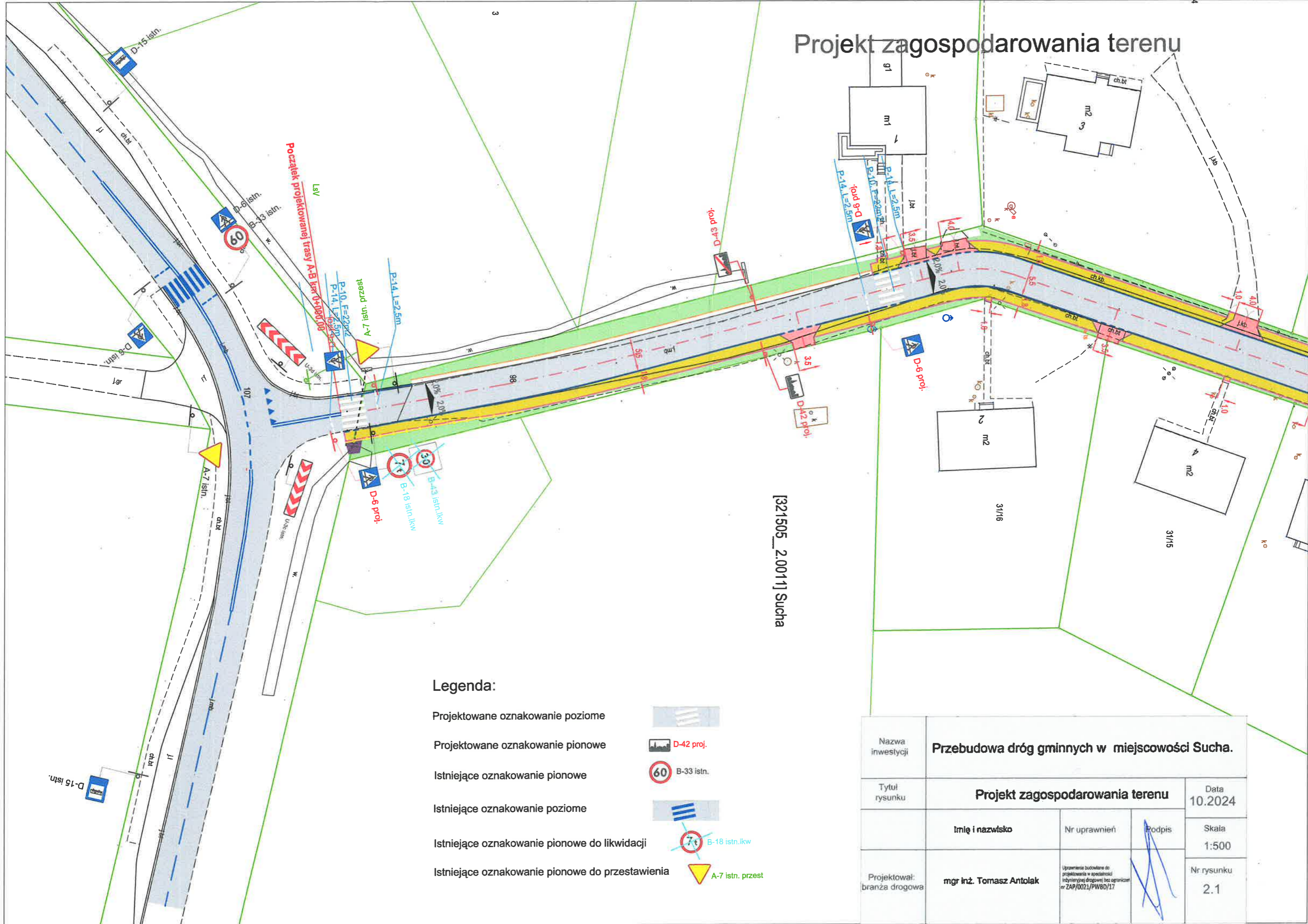


# Projekt zagospodarowania terenu



[321505\_2.0011] Sucha

## Legenda:

Projektowane oznakowanie poziome

Projektowane oznakowanie pionowe

Istniejące oznakowanie pionowe

Istniejące oznakowanie poziome

Istniejące oznakowanie pionowe do likwidacji

Istniejące oznakowanie pionowe do przestawienia



Nazwa inwestycji	Przebudowa dróg gminnych w miejscowości Sucha.		
Tytuł rysunku	Projekt zagospodarowania terenu		Data 10.2024
	Imię i nazwisko	Nr uprawnień	Podpis
			Skała 1:500
Projektował: branża drogowa	mgr inż. Tomasz Antolak	Uprawnienie budowlane do projektowania w specjalności inżynierii drogowej bez ograniczeń nr ZAP/0021/PWBD/17	
			Nr rysunku 2.1







# Projekt zagospodarowania terenu

## Legenda:

Projektowane oznakowanie poziome



Projektowane oznakowanie pionowe



Istniejące oznakowanie pionowe



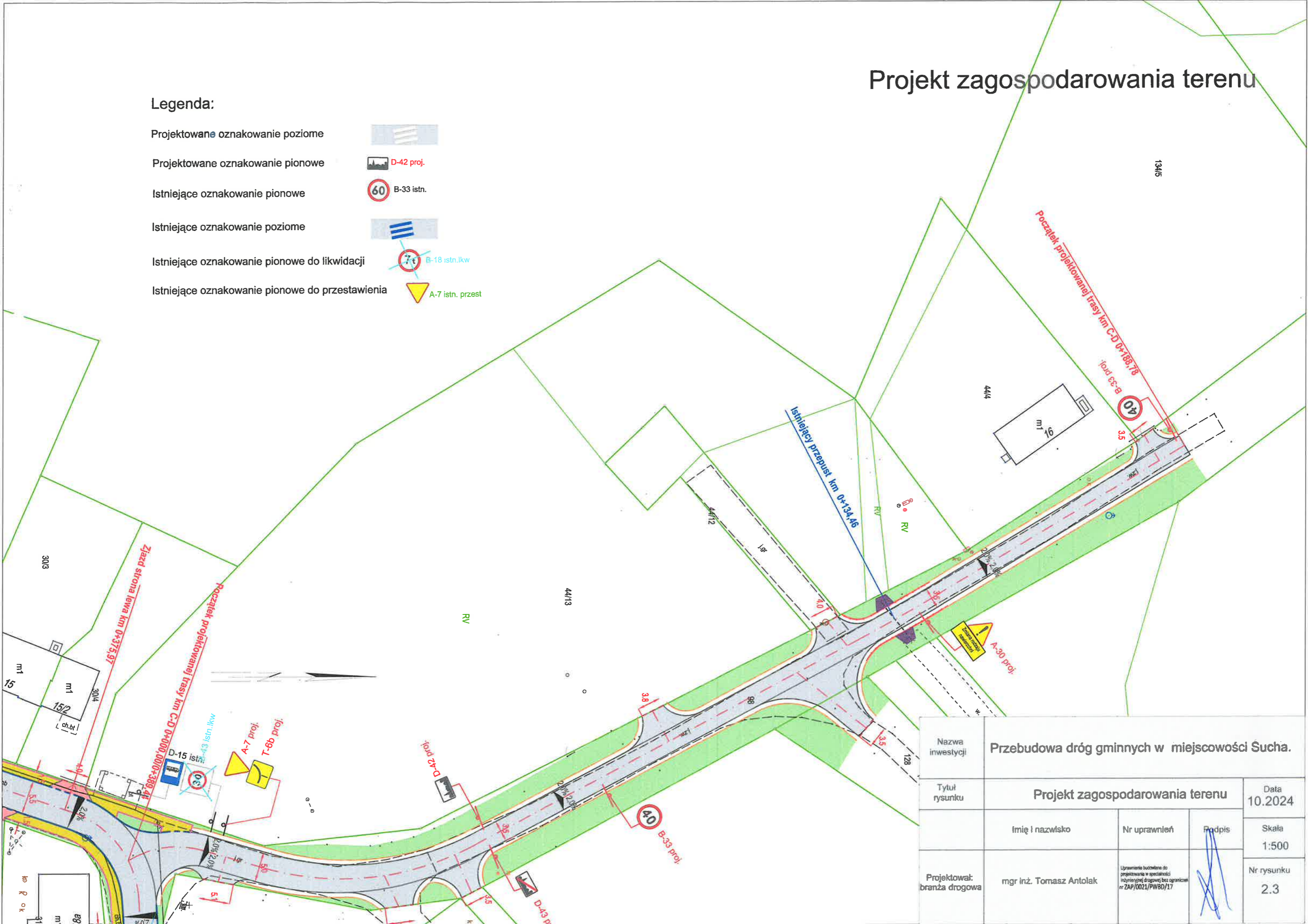
Istniejące oznakowanie poziome



Istniejące oznakowanie pionowe do likwidacji



Istniejące oznakowanie pionowe do przestawienia

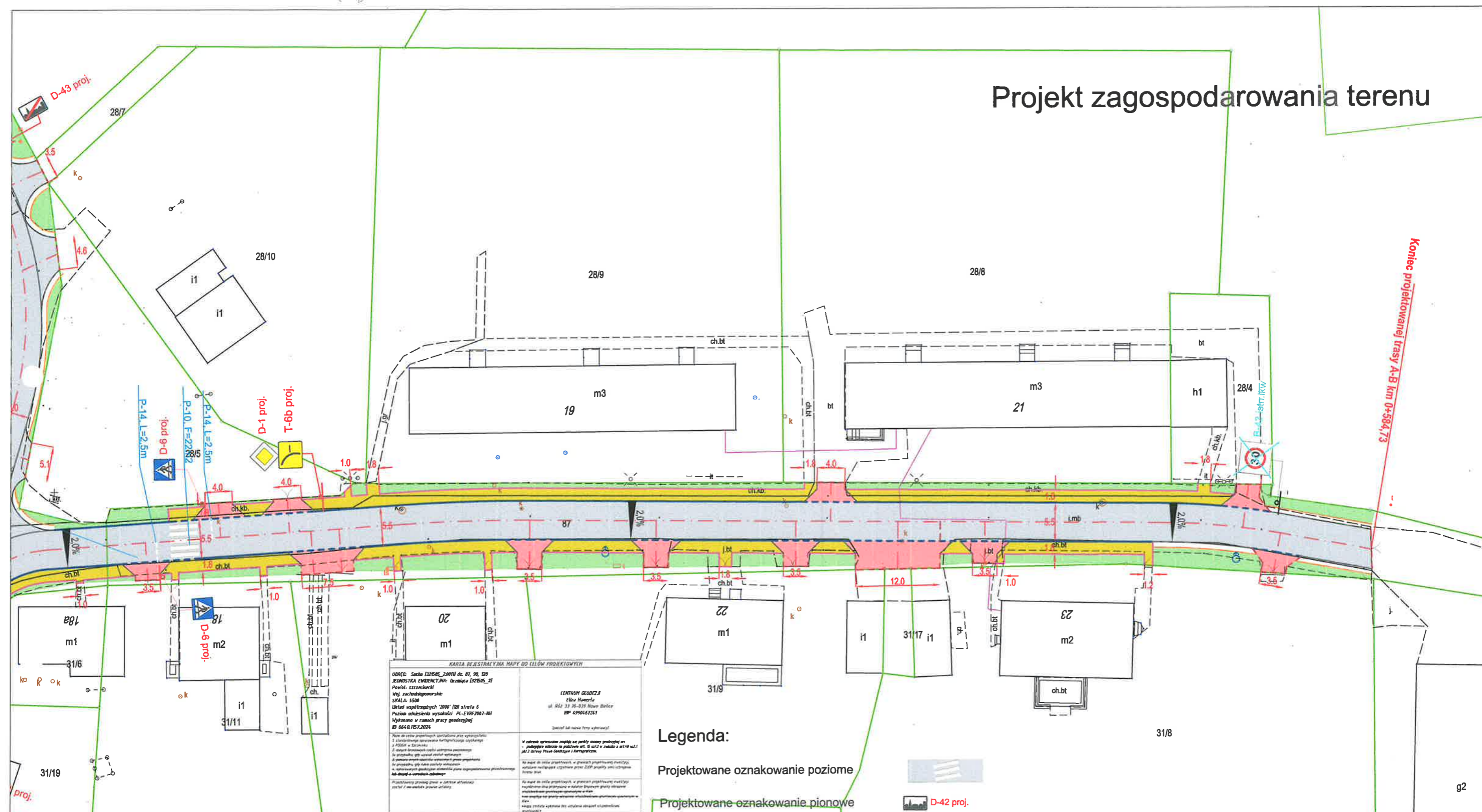


Nazwa inwestycji	Przebudowa dróg gminnych w miejscowości Sucha.		
Tytuł rysunku	Projekt zagospodarowania terenu		Data 10.2024
Projektował: branża drogowa	Imię i nazwisko mgr inż. Tomasz Antolak	Nr uprawnień Uprawnienie budowlane do projektowania w specjalności inżynierskiej drogowej bez ograniczeń nr ZAP/0021/PWB0/17	Podpis 
			Skala 1:500
			Nr rysunku 2.3



# Projekt zagospodarowania terenu

Koniec projektowanej trasy A-B km 0+584,73



**KARTA RESTRZYKCYJNA MAPY DO CELÓW PROJEKTYWNYCH**

OBIEKT: Sucha 137505\_20010 do: 01, 06, 09, 12  
 RODZAJ MAPY: EWIDENCYJNA: Grunty 137505\_21  
 Powierz. 2222222222  
 Wzrost: 2222222222  
 SKALA: 1:500  
 Układ współrzędnych 2000 (WGS 1984) 5  
 Planowanie: 1:500  
 Wzrost: 2222222222  
 ID: 6648.157.2024

**CENTRUM GOSPODARSTWA**  
 Eliza Hamerla  
 ul. 104 33 35-039 Nowe Sącze  
 NIP: 4390467261

**Legenda:**

- Projektowane oznakowanie poziome
- Projektowane oznakowanie pionowe
- Istniejące oznakowanie pionowe
- Istniejące oznakowanie poziome
- Istniejące oznakowanie pionowe do likwidacji
- Istniejące oznakowanie pionowe do przestawienia

**Mapa operacyjna GEODETA:**  
 ELIZA HAMERLA  
 NIP: 4390467261  
 Wzrost: 2222222222

**GEODETA UPRAWNIWY:**  
 ELIZA HAMERLA  
 NIP: 4390467261  
 Wzrost: 2222222222

Nazwa inwestycji	Przebudowa dróg gminnych w miejscowości Sucha.		
Tytuł rysunku	Projekt zagospodarowania terenu		Data 10.2024
Projektował: branża drogowa	Imię i nazwisko	Nr uprawnień	Podpis
	mgr inż. Tomasz Antolak		
		Uprawnienia budowlane do projektowania w specjalności inżynierii drogowej bez ograniczeń nr ZAP/0021/PWB0/17	Skala 1:500
			Nr rysunku 2.4